

*SKALA 1:2000*

## *RYSUNEK PLANU*











[illegible]

**LEGENDA:**

- |                                                                                       |                                                                                                                                                                                                                       |
|---------------------------------------------------------------------------------------|-----------------------------------------------------------------------------------------------------------------------------------------------------------------------------------------------------------------------|
|  | GRANICA OPRAWNIANIA PLANU                                                                                                                                                                                             |
|  | GRANICA ADMINISTRACYJNA MIASTA/GMINY                                                                                                                                                                                  |
|  | GRANICA OBRĘBÓW GEODEZYJNYCH                                                                                                                                                                                          |
|  | LINIE ROZGRANICZAJĄCE TERENY O RÓŻNYM PRZEZNACZENIU LUB RÓŻNYM ZASADACH ZAGOSPODAROWANIA                                                                                                                              |
|  | NIEPRZEKRACZAJĄCE LINIE ZABUDOWY                                                                                                                                                                                      |
|  | OBOWIĄZUJĄCE LINIE ZABUDOWY                                                                                                                                                                                           |
|  | 56.MN<br>OZNACZENIA LICZBOWO-LITEROWE IDENTYFIKUJĄCE TERENY WYDZIELONE LINIAMI ROZGRANICZAJĄCYMI, GDZIE LICZBA OZNACZA NR KOLEJNY, PORZĄDKOWY TERENU, A OZNACZENIA LITEROWE NASTĘPUJĄCE PRZEZNACZENIA TERENÓW, W TYM: |
|  | MW - TERENY ZABUDOWY MIESZKANIOWEJ WIELORODZINNEJ                                                                                                                                                                     |
|  | MW,U -TERENY ZABUDOWY MIESZKANIOWEJ WIELORODZINNEJ I USŁUGOWEJ                                                                                                                                                        |
|  | MN - TERENY ZABUDOWY MIESZKANIOWEJ JEDNORODZINNEJ                                                                                                                                                                     |
|  | MN, MW - ZABUDOWA MIESZKANIOWA JEDNO LUB WIELORODZINNA                                                                                                                                                                |
|  | MU - TERENY ZABUDOWY MIESZKANIOWO-USŁUGOWEJ                                                                                                                                                                           |
|  | U -TERENY ZABUDOWY USŁUGOWEJ                                                                                                                                                                                          |
|  | ZP - TERENY ZIELENI URZĄDZONEJ                                                                                                                                                                                        |
|  | ZP,U - TERENY ZIELENI URZĄDZONEJ Z DOPUSZCZENIEM USŁUG                                                                                                                                                                |
|  | ZE - TERENY ZIELENI EKOLOGICZNEJ                                                                                                                                                                                      |
|  | ZE,ZP - TERENY ZIELENI EKOLOGICZNEJ LUB ZIELENI URZĄDZONEJ                                                                                                                                                            |
|  | W - TERENY INFRASTRUKTURY TECHNICZNEJ, ZAOPATRZENIA W WODĘ                                                                                                                                                            |
|  | T - TERENY INFRASTRUKTURY TECHNICZNEJ, Z ZAKRESU TELEKOMUNIKACJI, STACJA BAZOWA TELEFONII KOMÓRKOWEJ                                                                                                                  |
|  | W,U - TEREN INFRASTRUKTURY TECHNICZNEJ ZWIĄZANEJ Z ZAOPATRZENIEM W WODĘ ORAZ TERENY USŁUG                                                                                                                             |
|  | R - TERENY ROLNICZE                                                                                                                                                                                                   |
|  | R,W - TERENY ROLNICZE STANOWIĄCE REZERWĘ NA CELE INFRASTRUKTURY TECHNICZNEJ, ZAOPATRZENIA W WODĘ                                                                                                                      |
|  | R,ZP - TERENY ROLNICZE ORAZ ZIELENI URZĄDZONEJ                                                                                                                                                                        |
|  | TERENY KOMUNIKACYJNE, DRÓG PUBLICZNYCH, W TYM:<br>- KIDZ - KLASY TECHNICZNEJ ZBIORCZEJ<br>- KDL - KLASY TECHNICZNEJ LOKALNEJ<br>- KDD - KLASY TECHNICZNEJ DOJAZDOWEJ                                                  |
|  | KDW - TERENY KOMUNIKACYJNE DRÓG WEWNĘTRZNYCH                                                                                                                                                                          |
|  | KDX - TERENY KOMUNIKACYJNE - OGÓLNODOSTĘPNE CIĄGI PIESZE, PIESZO- JEZDNE                                                                                                                                              |
|  | STREFA OCHRONY KONSERWATORSKIEJ STANOWISKA ARCHEOLOGICZNEGO                                                                                                                                                           |
|  | GRANICA STREFY OCHRONY POŚREDNIEJ UJĘĆ WODY "POŁUDNIE"                                                                                                                                                                |
|  | DOPUSZCZALNY REJON LOKALIZACJI SIEDŁISK W TERENACH ROLNYCH                                                                                                                                                            |
|  | ISTNIEJĄCA ZIELEŃ DO OCHRONY, W TYM: SZPALERY DRZEW, GRUPY DRZEW I POJEDYNCZE DRZEWA                                                                                                                                  |
|  | WYMAGANA ZIELEŃ IZOLACYJNO-KRAJOBRAZOWA W URZĄDZENIU I ZAGOSPODAROWANIU TERENU                                                                                                                                        |
|  | OBSTAW ZAKAZU ZABUDOWY - ISTNIEJĄCE ZIELENI LOKALNEJ PODMOKŁOŚCI, NIEWIELKICH ZBIORNIKÓW WODNYCH Z TOWARZYSZĄCĄ ROŚLINNOŚCIĄ DO ZACHOWANIA I OCHRONY                                                                  |
|  | ISTNIEJĄCA NAPIOWIERZNA LINIA ELEKTROENERGETYCZNA 110kV WRAZ ZE STREFĄ OGRANICZEŃ W ZAGOSPODAROWANIU (40m)                                                                                                            |
|  | ISTNIEJĄCA NAPIOWIERZNA LINIA ELEKTROENERGETYCZNA 15kV WRAZ ZE STREFĄ OGRANICZEŃ W ZAGOSPODAROWANIU (14m)                                                                                                             |
|  | ISTNIEJĄCY GAZOCIĄG ŚREDNIEGO CIŚNIENIA                                                                                                                                                                               |
|  | ISTNIEJĄCE GŁÓWNE SIECI KANALIZACJI DESzczOWEJ I SANITARNEJ                                                                                                                                                           |

WYRYS ZE ZMIANY STUDIUM UWARUNKOWAŃ I KIERUNKÓW  
ZAGOSPODAROWANIA PRZESTRZENNEGO MIASTA STAROGARD GDAŃSKI  
(uchwalone Uchwałą Nr LIV/582/2018 Rady Miasta Starogard Gdański z dnia 28 czerwca 2018 r.)

### Oznaczenia na rysunku zmiany studium

- | Oznaki objęte zmianą przeznaczenia terenu                                         |                                                                                         |
|-----------------------------------------------------------------------------------|-----------------------------------------------------------------------------------------|
|  | Tereny przeznaczone dla zabudowy mieszkaniowej                                          |
|  | Tereny przeznaczone dla zabudowy mieszkaniowej i usług                                  |
|  | Tereny przeznaczone dla infrastruktury technicznej                                      |
|  | Tereny przeznaczone dla usług i zieleni urządzonej                                      |
|  | Tereny przeznaczone dla zieleni urządzonej i usług sportu i rekreacji                   |
|  | Tereny przeznaczone dla zieleni urządzonej                                              |
|  | Tereny przeznaczone dla zieleni ekologicznej                                            |
|  | Tereny rolne                                                                            |
|  | Tereny rolne, na których dopuszcza się budowę obiektów związanych z zarządzaniem w wodę |
|  | Tereny komunikacyjne                                                                    |