

ZMIANA (o miejscowego planu ogólnego zagospodarowania przestrzennego miasta Starogard Gdański



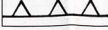







dot. obszaru dz. geod. 399,400,460 w obrębie geod. 22 (dawniej- przed zmianą granic - 459/2, 459/4, 458/3, 458/5 i 460 w obrębie 17) przy ul. II Pułku Szwoleżerów w Starogardzie Gdańskim

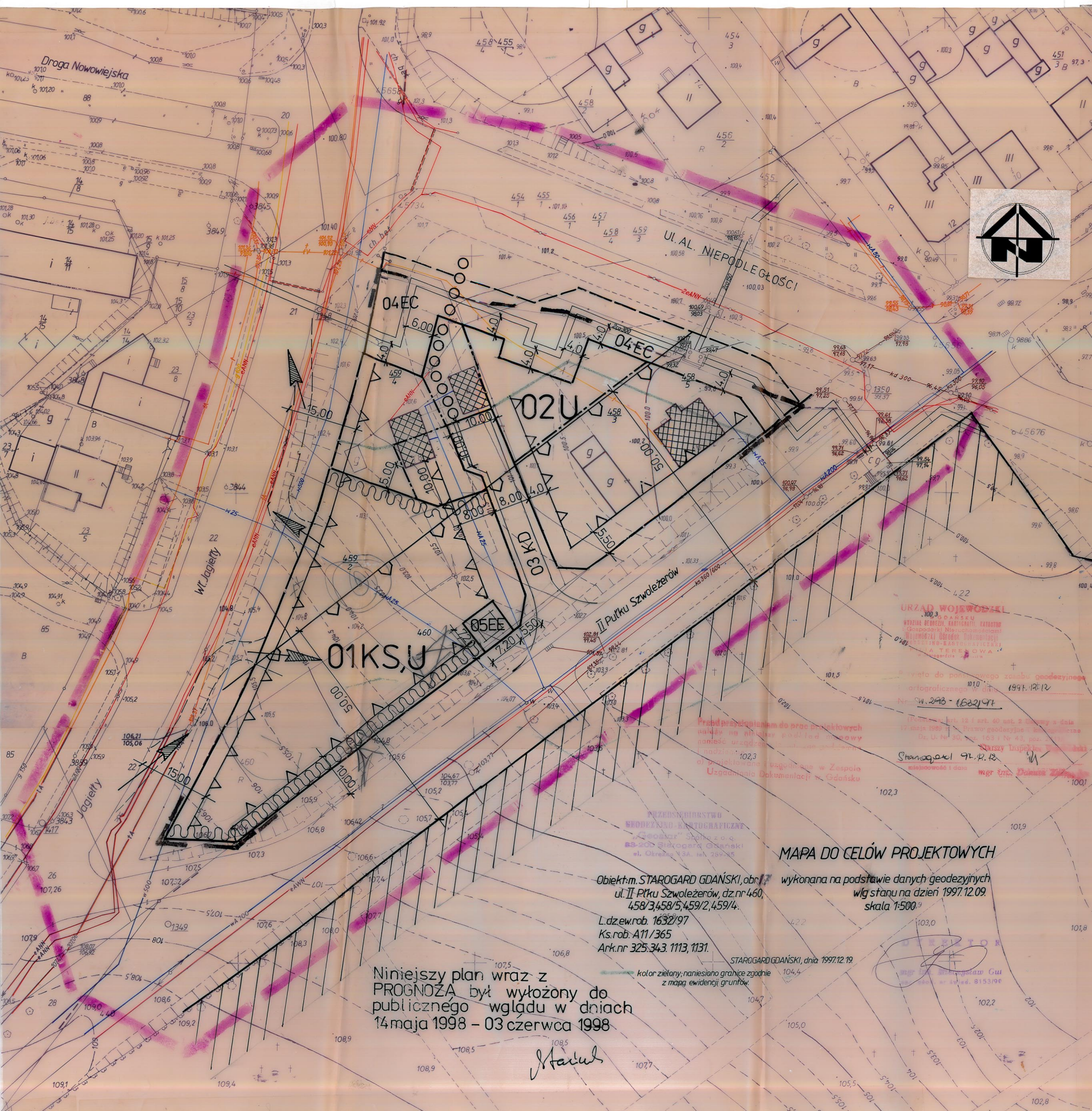
RYSUNEK PLANU

skala 1:500

załącznik nr 1 do Uchwały Rady Miejskiej Starogardu Gdańskiego Nr LV/11/435/98 z dn. 18.06.98 r.

OZNACZENIA :

-  GRANICE OPRACOWANIA PLANU
-  LINIE ROZGRANICZAJĄCE TERENY O RÓŻNYCH FUNKCJACH LUB RÓŻNYCH ZASADACH ZAGOSPODAROWANIA
-  GRANICA STREFY OCHRONNEJ CMENTARZA
-  LINIE ZABUDOWY NIEPRZEKACZALNE
-  LINIE PODZIAŁU WEWNĘTRZNEGO
-  OZNACZENIE CYFROWO-LITEROWE TERENU DLA KTÓREGO W UCHWALE PODANO USTALENIA SZCZEGÓŁOWE DOT. ZASAD ZAGOSPODAROWANIA I ZABUDOWY
-  TEREN USŁUG - OBSŁUGI KOMUNIKACJI - STACJA PALIW
-  TEREN USŁUG
-  ISTNIEJĄCA SIEĆ ENERGETYCZNA KABLOWA
-  TEREN INFRASTRUKTURY TECHNICZNEJ- PAS CIEPŁOCIĄGU
-  TEREN INFRASTRUKTURY TECHNICZNEJ - STACJA TRANSFORMATOROWA
-  TEREN ULICY DOJAZDOWEJ W LINIACH ROZGRANICZAJĄCYCH
-  WJAZD / WYJAZD NA TEREN STACJI PALIW Z DROGI 22 - ULICA JAGIEŁŁY
-  KIERUNEK WYRÓŻNIONEGO CIĄGU PIESZEGO
-  WYMAGANY W URZĄDZENIU TERENU PAS ZIELENI IZOLACYJNO-KRAJOBRAZOWEJ
-  ISTNIEJĄCY KOLEKTOR CIEPLNY
-  ISTNIEJĄCY WODOCIĄG
-  ISTNIEJĄCY KOLEKTOR SANITARNY
-  ISTNIEJĄCA ZABUDOWA MIESZKANIOWA
-  ISTNIEJĄCA ZABUDOWA GOSPODARCZA I GARAŻOWA
-  TEREN CMENTARZA KATOLICKIEGO- POD OCHRONĄ KONSERWATORSKĄ



Niniejszy plan wraz z PROGNOZĄ był wyłożony do publicznego wglądu w dniach 14 maja 1998 - 03 czerwca 1998

Staruch

MAPA DO CELÓW PROJEKTOWYCH

Obiekt: m. STAROGARD GDAŃSKI, obr. II Pułku Szwoleżerów, dz. nr 460, 458/3, 458/5, 459/2, 459/4.
L.dz. rob. 1632/97
Ks. rob. A11/365
Ark. nr 325, 343, 1113, 1131.

wykonana na podstawie danych geodezyjnych wglądu na dzień 1997.12.09
skala 1:500

STAROGARD GDAŃSKI, dnia 1997.12.19

kolor zielony; naniesiono granice zgodnie z mapą ewidencyjną

Przedsiębiorstwo Projektowo Realizacyjne „DOM” Sp z oo 83-200 Starogard Gdański, ul. Kościuszki 34 G tel/fax (0-69) 16-220-57, (0-69) 161-12-40			
Temat: ZMIANA DO MIEJSCOWEGO PLANU OGÓLNEGO ZAGOSPODAROWANIA PRZESTRZENNEGO MIASTA Starogard Gdański			
OBSZAR dz. geod. 399,400,460 w obrębie geod. 22 - ul. II Pułku Szwoleżerów			
Treść rysunku: RYSUNEK PLANU		Skala: 1:500	
Projektant: mgr inż arch Maria Kiełb-Stańczuk uprawn. urban. nr 1334/93		Nr umowy: 01/98 z dn. 07.01.1998	
Kierownik pracowni: mgr inż arch Maria Kiełb-Stańczuk			
Kreślił: Mirosława Wanot			
Sprawdził: mgr inż arch Maria Landowska-uprawn. urban. 1345/94			
data opracowania: kwiecień 1998		Nr rys. 2	