



GRANICA OPRACOWANIA



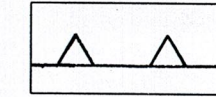
LINIE ROZGRANICZAJĄCE TERENY O RÓŻNYCH FUNKCJACH  
LUB RÓŻNYCH ZASADACH ZAGOSPODAROWANIA



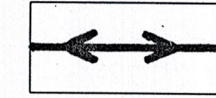
TEREN USŁUG



MIEJSCE WJAZDU OD UL. ZBLEWSKIEJ



NIEPRZEKRACZALNE LINIE ZABUDOWY KUBATUROWEJ



NAPOWIETRZNA LINIA ELEKTROENERGETYCZNA NN DO  
PRZEBUDOWY



ZIELEŃ IZOLACYJNA

Przedsiębiorstwo Projektowo Realizacyjne „DOM” Sp. z o. o. 83-200 Starogard Gdański, ul. Kościuszki 34 G tel/fax (0-58) 562-20-57, (0-58) 561-12-40		
ZMIANA DO MIEJSCOWEGO PLANU OGÓLNEGO ZAGOSPODAROWANIA PRZESTRZENNEGO MIASTA STAROGARD GDAŃSKI, PRZY UL. ZBLEWSKIEJ działka nr 3 ob.20		
Treść rysunku:		Skala : 1:500
Projektant	mgr inż. arch. Maria Kielb-Stańczuk (upraw. nr 1334/93) mgr inż. arch. Barbara Jaszczuk-Skolimowska	
Kierownik pracowni	mgr inż. arch. Maria Kielb-Stańczuk	
Kreśliła	tech. arch. Małgorzata Głodek	
Sprawdził	mgr inż. arch. Maria Landowska (upraw. nr 1345/94)	
data opracowania: czerwiec 1999		Nr rys. 3

ORYGINAL RYSUNKU PLANU  
ZAK. DO UCHWAŁY