












Legenda

dla planu zatwierdzonego uchwałą nr VI/70/2024 z dn. 30.10.2024 r.

| | |
|---|---|
| LEGENDA: | |
|  | GRANICA OBSZARU OBJĘTEGO PLANEM MIEJSCOWYM |
|  | LINIE ROZGRANICZAJĄCE TERENY O RÓŻNYM PRZEZNACZENIU LUB RÓŻNYCH ZASADACH ZAGOSPODAROWANIA |
|  | NIEPRZEKRACZALNE LINIE ZABUDOWY |
|  | OZNACZENIE LITEROWE IDENTYFIKUJĄCE TEREN WYDZIELONY LINIAMI ROZGRANICZAJĄCYMI |
| PRZEZNACZENIE TERENU: | |
|  | P - TEREN PRODUKCJI |
|  | ZN - TEREN ZIELENI NATURALNEJ |
|  | STREFA OCHRONY KONSERWATORSKIEJ - STREFA OCHRONY EKSPOZYCJI |
|  | OBSZAR NATURA 2000 DOLINA WIERZYCY PLH220094 |
|  | GRANICA PASA 20m OD GRANICY OBSZARU KOLEJOWEGO, W KTÓRYM WYKONYWANIE ROBÓT BUDOWLANYCH WYMAGA KAŻDORAZOWEGO UZGODNIENIA Z ZARZĄDCĄ INFRASTRUKTURY KOLEJOWEJ |
|  | GRANICA PASA 10m OD GRANICY OBSZARU KOLEJOWEGO, Z ZAKAZEM SYTUOWANIA BUDOWLI I BUDYNKÓW ZGODNIE Z PRZEPISAMI ODRĘBNYMI Z ZAKRESU TRANSPORTU KOLEJOWEGO |
|  | GRANICA TERENÓW ZAMKNIĘTYCH, OBSZAR KOLEJOWY |
| CAŁY TEREN OPRACOWANIA W GRANICACH STREFY ODDZIAŁYWANIA ZAKŁADU O DUŻYM RYZYKU WYSTĄPIENIA POWAŻNEJ AWARII PRZEMYSŁOWEJ | |